












































































Straße/Ort		Σ km
Kontrolle zurück		0,0
→ T	Lindern #	
0,7 ↑ 	Lindern # Sulinger - Bruch	0,7
0,5 ← +	# Anlieger frei	1,2
2,5 ↑ 	# Anlieger frei	3,7
1,1 ← 	#	4,8
3,9 ↑ 	# Brake	8,7
1,3 → 	Maasen # Hoya	10,0
3,7 ←	Siedenburg # Hoya	13,7
8,7 ↑ 	qü B6 # Hoya	22,4
9,1 ← 	Büken # Hoya	31,5
2,6 ↑ 	Hoya # Bremen	34,1
1,5 ↑ 	Hoya # Verden	35,6
12,7 ↑ 	Oiste # Verden	48,3
0,5 → 	# Verden	48,8
4,6 → 	# auf B 215 # Eystrup	53,4
Zwischen-Kontrolle Verden		
←	Aral Tankstelle Nienburger Straße 1 (oder frei wählen)	53,4
→	Zurück	
0,1 ↑ 	qü B 215 # Rotenburg	53,5
1,1 → 	Verden # Walsrode	54,6
0,3 ← 	Verden # Kirchlinteln	54,9
0,3 ←	Verden # „Brunnenweg“	55,2
1,1 ↑	Verden # Scharnhorst	56,3
1,4 → 	# Scharnhorst	57,7
2,3 ↑ 	Scharnhorst #	60,0

Holtum Geest		
1,9 ← 	# Holtum Geest	61,9
2,7 → 	Holtum Geest # Kirchwalsede	64,6
5,2 ← 	Süderwalsede # Kirchwalsede	69,8
2,9 ↑ 	Kirchwalsede # Brockel	72,7
0,9 →	# Brockel	73,6
5,8 ↑ 	qü B 440 # Brockel	79,4
4,6 ↑ 	Bothel # Brockel	84,0
2,1 ↑ 	Brockel qü B71# Bartelsdorf	86,1
0,3 ← 	Brockel # Bartelsdorf	86,4
4,7 →	Bartelsdorf # Finteln	91,1
5,2 ← 	Westervesede # Finteln	96,3
8,2 ↑ 	Finteln # Ortsmitte „Rotenburgerstraße“	104,5
0,9 ← 	Finteln # Königsmoor	105,4
6,1 → 	Königsmoor # Schneverdingen	111,6
2,5 ←	# Otter	114,1
3,6 →	Otter # Kampen	117,7
2,2 ↑ 	Kampen # Welle	119,9
1,0 → 	Kampen # Welle	120,9
1,4 ↑ 	Welle # Handeloh	122,3
2,3 ←	Handeloh # Wörme	124,6
1,7 ↑ 	Handeloh # Wörme	126,3
1,5 → 	Wörme # „Am Büsenbach“	127,8
0,6 ↑ 	Wörme # Holm	128,4
0,9 ↑ 	# Thelstorf	129,3
1,8 →	# Jesteburg	131,1

1,5	←		Lüllau # „Lüllauer Dorfstraße“	132,6
0,3	→		Lüllau # Jesteburg	132,9
3,4	→		Jesteburg # Asendorf	136,3
0,6	↑		Jesteburg # Asendorf	136,9
2,1	↑		Asendorf # Hanstedt	139,0
1,5	←		# Brackel	140,5
3,1	←		Brackel # Winsen Luhe	143,6
0,8	→		Brackel # Winsen Luhe	144,4
2,5	↑		Thieshope # Winsen Luhe	146,9
4,9	←		Pattensen # Winsen Luhe	151,8
2,5	←		# Winsen Luhe	154,3
2,8	→		Roydorf # Grund-und Hauptschule III / „Ilmer Moorweg“	157,1
0,4	↑		Roydorf # Borstel	157,5
0,4	↑		# Max - Planck - Straße	157,9
0,3			Zwischen - Kontrolle Winsen Aral Tankstelle	158,2
	→		Weiter	
0,1	←		Winsen # Achtung 50m	158,3
0,5	↑		Borstel # Königstraße	158,8
1,2	→		Borstel # „Lüneburgerstraße“	160,0
0,0	←		Borstel 10 m # !!!! „Im Ort“	160,0
0,4	←		Borstel # „Im Ort“	160,4
0,1	←		Borstel # Radweg Tönnhäusen	160,5
1,2	↑		#	161,7
1,1	↑		# „Viefeldweg“	162,8
0,4	↑			163,2
0,1	←		# Tönnhäusen	163,3
0,1	↑		#	163,4
0,1	→		# Tönnhäusen	163,5

0,2	↑		# Geesthacht	163,7
3,8			Drage #	167,5
1,3			Dennhausen #	168,8
1,3			Elbstorf #	170,1
1,2			Stove #	171,3
1,4			Schwinde #	172,7
1,4	→		Rönne # auf B 404 Geesthacht	174,1
2,3	→		# HH - Altengamme	175,4
0,3	→		# HH - Altengamme	175,7
2,4	→		Hamburg # Escheburg	178,1
1,5	→		# „Am Knollgraben“	179,6
0,1	←		# „Speckenweg“	179,7
1,1	←		Escheburg # Bundesstraße 5	180,8
0,3	↑		Escheburg qü B5 # Kröppelshagen	181,1
0,2	↑		Escheburg # Kröppelshagen	181,3
3,1	→		Kröppelshagen # auf B 207 Lübeck	184,4
0,1	←		Kröppelshagen # Aumühle	184,5
4,3	→		# Dassendorf	188,8
0,5	←		# Trittau	189,3
1,2	←		Friedrichsruh # Kuddewörde	190,5
6,7	←		Kuddewöhre # Grande	197,2
0,4	↑		Grande # Rausdorf	197,6
1,9	←		# Rausdorf	199,5
2,9	→		Rausdorf # Großensee	202,4
3,1	←		Großensee # Ahrensburg	205,6
0,3	→		Großensee # Ahrensburg	205,9
3,1	↑		# Ahrensburg	209,0
0,9	↑		# Ahrensburg	209,9
1,8	→		# Großhansdorf	211,7

0,4 →	Großhansdorf # „Papenwisch“	212,1
1,0 ←	Großhansdorf # „Bei den rauhen Bergen“	213,1
0,1 ←	Großhansdorf # Barkholt	213,2
Ziel Großhansdorf Waldreitersaal Do. 19.08.10 14:00 h  		