













































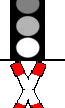
























		Straße/Ort	Σ km
0,2	←	Messinghausen # „Am Hansenberg“	0,2
0,1	← T	Messinghausen #	0,3
0,8	→	Messinghausen # Rösenbeck	1,1
2,3	← T 	# Thülen	3,4
0,9	↑ + 	qü B7 # Thülen	4,1
1,6		Thülen #	5,7
2,2		Nehden # Alme	7,9
3,2	← T 	Alme # Brilon auf B 480	10,9
0,7	→	# Büren	11,6
7,2	↑	Ringelstein #	18,8
6,1	← +	Weine # Hemmern	24,6
3,7	→	# Langenstraße / Heddinghausen	28,3
0,7	↑ + 	# Langenstraße Heddinghausen	29,0
2,7	→	Langenstraße # Geseke / Eringerfeld	31,7
3,4	↑	Eringerfeld # Störmede	35,1
5,2	↑ + 	qü B1 # Hörste	40,3
0,7	→ + 	Störmede # Geseke	41,0
1,6	↑ 		42,6
1,3	← + 	Geseke # Delbrück	43,9
0,6	↑ 	Geseke # Delbrück	44,5
0,3	← + 	Geseke # Delbrück / Verlar	44,8
5,0	↑ + 	# Delbrück	49,8
6,7	← T 	Heidwinkel # Boke / Delbrück	56,5
1,2	↑ 	Boke # Delbrück	57,7
3,6	→ + 	Delbrück # Kaunitz auf B 64	61,3

0,2	← + 	Delbrück # Kaunitz	62,0
0,9	← + 	Delbrück # Kaunitz	62,9
5,9	↑ 	Steinhorst # Kaunitz	68,8
4,4	→ T 	# Kaunitz	73,2
0,7	← T 	Kaunitz # Schloß Holte - Stukenbrock	73,9
0,1	→ 	Kaunitz # Stukenbrock	74,0
1,8	↑	# Stukenbrock	75,8
6,5	→ + 	# Schloß Holte - Stukenbrock	82,3
1,1	↑ 	# Stukenbrock	83,4
1,9	← + 	Stukenbrock # Bielefeld	85,3
0,2	→	Stukenbrock # Oerlinghausen	85,5
3,6	→ + 	# Rodolf Diesel Str.	89,1
0,4	↑	Oerlinghausen #	89,5
0,4	↑ + 	Oerlinghausen # Lage „Holterstraße“	89,9
1,3	↑	Oerlinghausen # Alle Richtungen	91,2
1,0	→ T 	#Zentrum „Zeppelinstraße“	92,2
0,6	← T 	Oerlinghausen # Leopoldshöhe „Rathhausstr.“	92,8
1,1	→ + 	# „Tunnelstraße“	93,9
0,9	↑ + 	qü B 66 # Leopoldshöhe	94,8
1,3	↑ 	Asemissen # Leopoldshöhe	96,1
2,6	↑ 	# Leopoldshöhe / Bad Salzuflen	98,7
0,6	← 	# Leopoldshöhe	99,3

1,2	↑		# „Schötmarschestraße“	100,5
0,8	↑		# Radweg	101,3
0,6	↑		# Bad Salzuflen	101,9
3,5	↑		# Bad Salzuflen	105,4
1,2	↑		Schütmar # Bad Salzuflen +	106,6
1,1	→		Bad Salzuflen #  „Eduard Wolff Straße“	107,7
0,5	←		Bad Salzuflen # Stadtmitte „Schloßstraße“	108,2
0,9	→		11. Kontrolle Bad Salzuflen Shell Tankstelle oder frei wählen	109,1
0,1	→		Bad Salzuflen # Wüsten	109,2
0,3	←		Bad Salzuflen # Wüsten / Vlotho	109,5
1,9	←		Bad Salzuflen # Kliniken Am Burggraben “Alte Vlothoer Straße“	111,4
2,1	←		Wüsten # Loose	113,5
1,2	→		# Exter	114,7
3,3	↑		Exter # Bad Oeyenhausen	118,0
0,6	↑		# Bad Oeyenhausen	118,6
5,4	↑		Bad Oeyenhausen #	124,0
1,7	↑		Bad Oeyenhausen #	125,7
0,5	→		Bad Oeyenhausen # Fernverkehr	126,2
0,5	←		Bad Oeyenhausen # Bielefeld / Minden	126,7
1,2	↑		qü B61 # Bergkirchen	127,9
0,9	↑		# Bergkirchen / Volmerdingsen	128,8
0,8	↑		Erdinghausen # Volmerdingsen	129,6
3,6	↑		Volmerdingsen #	133,2

Bergkirchen				
2,4	↑		Bergkirchen # Minden	135,6
	←		# Minden	
3,9	↑		Rothenuffeln # qü B65 Hartum	139,5
3,5	↑		Hartum # Nordhemmern	143,0
0,1	←		Hartum # Nordhemmern	143,1
2,9	↑		Nordhemmern # Uchte	146,0
4,6	→		Mindenerwald # Uchte	150,6
1,4	↑		# Uchte	152,0
1,0	←		# Lavel sloh	153,0
4,9	←		Lavel sloh # Rahden	157,9
0,5	→		Lavel sloh Vor Aral Tankstelle (Saloniki) # „Lavel sloher Straße“	158,4
0,6	↑		Lavel sloh # Essern	159,0
4,0	↑		Essern # Steinbrink	163,0
2,0			Steinbrink #	165,0
7,6	→		Ströhen # Sulingen	172,6
11,3	↑		Varrel # Sulingen	183,9
0,8	→		Varrel # Barenburg	184,7
4,9	←		Barenburg # auf B61 Sulingen	189,6
4,7	→		# Feldhausen	194,3
1,4	←		#	195,7
0,3			Lindern	196,0
0,3	←		Lindern #	196,3
0,2	←		6. Haupt-Kontrolle Feuerwehrhaus Lindern Mi.18.08. 20:50	196,5
