
























Abschnitt 5: Herkenrath bis Messinghausen 950 km bis 1130 km Seite 1

	Straße/Ort	Σ km
0,0	zurück	0,0
1,2	→ T # „Horst“	1,2
0,3	→  #	1,5
1,2	←  Moitzfeld # Immekeppel	2,7
3,8	←  Immekeppel # Lindlar	6,5
2,1	↑ Obersteeg # Lindlar	8,6
11,1	↑  Lindlar # Frielingsdorf	19,8
0,4	← Lindlar # Kaiserau	20,1
3,8	→  Kulbach # Kaiserau	23,9
0,5	←  Kaiserau # Marienheide	24,4
7,4	→ Himmerkusen # Kotthausen	31,8
2,5	←  Kotthausen # auf B 256 Remscheid	34,3
1,4	→ # Becke	35,7
4,3	←  Becke # Meinerzhagen	40,0
6,1	→ # Lieberhausen	46,1
1,3	← Lieberhausen # Würde	47,2
1,3	←  Würde # Piene / Lüdespert	48,7
2,0	→ Piene # Lüdespert	50,7
0,6	↑  Lüdespert # Breul	51,3
1,0	↑  # qü B54 Krummenerl	54,7
3,7	→  Krummenerl # Hunswinkel / Attendorn	56,0
5,3	↑  Windebruch # Attendorn	61,3
4,6	←  # Attendorn	65,9
3,8	↑  # Helden	69,7
1,7	→  Attendorn # Helden	71,4

5,5	↑ Helden # Grevenbrück	76,9
0,4	← Helden # Grevenbrück	77,3
0,8	←  # Grevenbrück	78,1
2,9	↑  # Finnentrop	81,0
2,5	←  # auf B 236 Finnentrop	83,5
2,8	Zwischen - Kontrolle * Bamenoht / Finnentrop Aral Tankstelle oder frei suchen	86,3

*) zwischen 23:00-06:00 Uhr zur Not
Eigenvermerk ins Kontrollbuch

0,0	→	Zurück zum Ortsende	
1,1	←	 Bamenoht Finnentrop # Fretter	87,4
1,5	→	 # Fretter	88,9
1,0	→	 # Fretter	89,9
4,6	↑	Fretter # Serkenrode	94,5
2,4	↑	Serkenrode # Eslohe	97,6
9,9	←	 Eslohe # Sallinghausen	107,6
1,1	↑	 Sallinghausen # Wenholthausen	108,6
0,8	←	 #	109,4
2,5	→	Wenholthausen # Büemke	111,9
3,7	↑	Büemke # Reiste	115,6
1,4	→	 # Reiste zur B 55	117,0
1,5	←	 # auf B 55 Meschede	118,5
0,9	→	# Herhagen	119,3
0,6	↑	Herhagen # Kircharbach	119,9
4,5	↑	 Kircharbach # Oberarbach	124,4
4,0	↑	Oberrarbach #	127,8
1,6	←	 # Rimberg	129,4
1,5	←	 # Westernbödefeld	130,9
1,8	→	# Osterwald	132,7
5,9	↑	 Bödefeld # Siedlinghausen	138,6
0,8	→	 # Siedlinghausen	139,4
6,8	←	 Siedlinghausen # Olsberg Brunskappel	146,2
7,5	→	Wulmeringhausen # Assinghausen	153,7
1,4	↑	 Assinghausen # Bruchhausen	155,1
3,4		Bruchhausen # Brilon -Wald	158,5

1,3	→	 # Brilon - Wald	159,8
4,2	←	 # auf B 251 Brilon	164,0
4,8	→	# Thülen	168,8
2,9	→	 # Masberg	171,7
		 Messinghausen #	
4,1	→	Messinghausen # Helminghausen	176,8
0,2	←	Messinghausen # „Hüttenplatz“	177
0,2	→	Messinghausen # „Am Hansenberg“	177,2
5. Haupt-Kontrolle Messinghausen Schützenhaus Mi. 18.08.10 04:10 h			
