





































	Straße/Ort		Σ km
←		Nauen Kontrolle # Stadtbad zurück	0,0
0,6	→	<b>B273 (Berliner Straße)</b>	0,6
0,6	↑	 # Zentrum	1,2
0,4	←	 #Markee	1,6
1,5	↑	 # Ketzin	2,7
1,4	↑	 Markee #	4,1
12,3	→	<b>Ketzin #Brandenburg</b>	16,4
8,9	↑	 Roskow #	25,3
2,3	←	 # Brandenburg	27,6
12,2	↑	 <b>Brandenburg # Zentrum</b>	39,8
2,2	↑	 <b>Brandenburg # "Steinstr."</b>	41,0
0,8	↑	 <b>Brandenburg # "Jakobstr."</b>	41,8
0,7	↑	 <b>Brandenburg # Ziesar</b>	42,5
4,6	↑	<b>Wilhelmsdorf # Ziesar</b>	47,1
9,7	↑	<b>Grünigen # Ziesar</b>	56,8
13,5	↑	 <b>Ziesar # Schopsdorf</b>	70,3
2,8	→	 # Autohof	73,1
0,5		<b>Zwischen- Kontrolle Autohof Schopsdorf</b>	73,6

zurück#		
0,5	→ 	# Burg 74,1
7,3	←	Drewitz # Lohburg 81,4
6,3	↑	Lübars # Zerbst 87,7
6,7	→ 	Lohburg # auf B 246 Zerbst 94,4
0,8	←	Lohburg # Leitzkau 95,2
1,0	→	Lohburg # Leitzkau 96,2
10,5		Leitzkau # 106,7
0,6	→ 	Leitzkau # Ortsmitte 107,3
0,6	← 	Leitzkau # 108,3
1,0	→ 	# Magdeburg / auf B 184 109,3
4,4	←	# Danikow 113,7
4,3		Pretzien # 118,0
2,7	↑ 	Plötzky # qü B 245 120,7
7,8	↑ 	Schönebeck # 127,5
0,4	→ 	Schönebeck # auf B 246a Fernverkehr 130,6
2,7	← 	Schönebeck # Fernverkehr 133,7
2,7	↑ 	Schönebeck # Magdeburger Str. 136,0
0,5	→ 	Schönebeck # Innere Klinik 136,5
0,3	← 	Schönebeck # Engeln / Biere 136,8
2,4	↑ 	# Engeln / Biere 139,2
2,7	↑	Biere # Engeln / Borne 141,9
4,0	↑ 	# qü B 71 Borne 145,9
3,9	↑	Borne # Staßfurt 149,8
2,4	↑ 	Unseburg # Staßfurt 152,2
4,5	→ 	# Löderburg / Lust 156,7
0,7	←	Lust # Athensleben 157,4
1,2	↑ 	Athensleben # Groß Börnecke 158,6

3,6	→ 	Groß Börnecke # „Bruchtor“ 162,2
2,4	→ 	Schneidlingen # Egeln 164,6
0,8	←	Schneidlingen # „Poststraße“ 165,4
2,1	↑ 	Cochstedt # 167,5
7,4	→ 	Schadeleben # Hedersleben 174,9
8,8	← 	Hedersleben # Quedlinburg 183,7
5,0	→	# Ditfurt 188,7
1,4	←	Ditfurt # Bushaltestelle „Marktplatz“ 190,1
0,2		Ditfurt # Museum „Langenberg“t 190,3
0,1	←	Ditfurt # Museum „Pfarrstr.“t 190,4
0,3		<b>2.Haupt-Kontrolle</b> <b>Ditfurt</b> <b>Heimatemuseum</b> <b>So.15.08.10 12:40 h</b> 